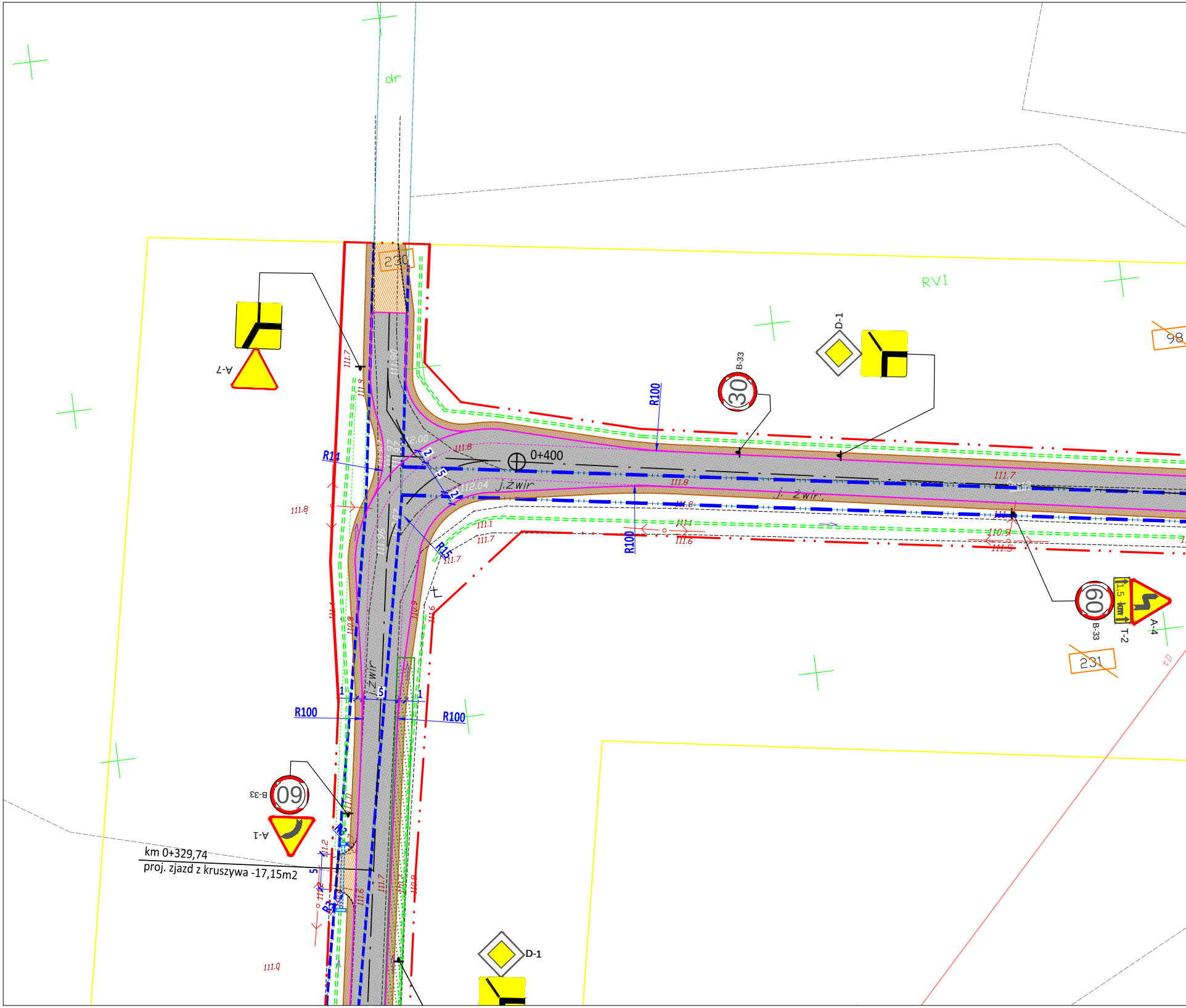
dr
230
RVI
98
D-1
B-33
30
R100
0+400
j.żwir
R14
R15
R100
R100
R100
A-7
60
B-33
A-1
km 0+329,74
proj. zjazd z kruszywa -17,15m2
D-1
60
B-33
T-2
1,5 km
A-4
231
111.7
111.8
111.90
112.00
112.04
111.96
111.1
111.7
111.6
110.9
111.5
111.Q

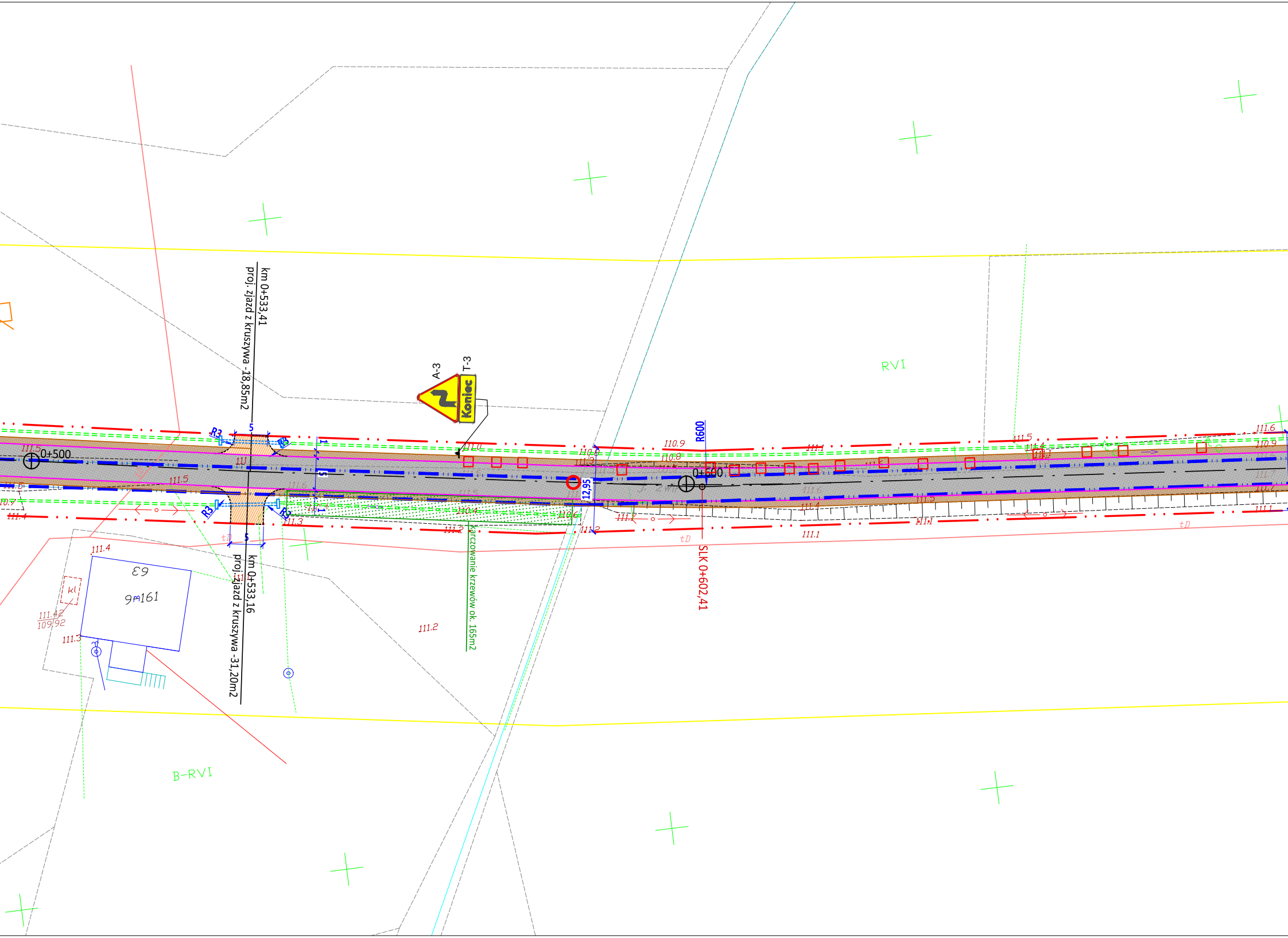
km 0+533,41
proj. zjazd z kruszywa -18,85m2
A-3
T-3
Koniec
RVI
R600
0+500
0+600
12,95
R3
SLK 0+602,41
km 0+533,16
proj. zjazd z kruszywa -31,20m2
karczowanie krzewów ok. 165m2
63
9m161
111.4
111.42
109.92
111.3
111.2
111.5
110.9
110.8
111.1
111.6
110.4
110.6
B-RVI

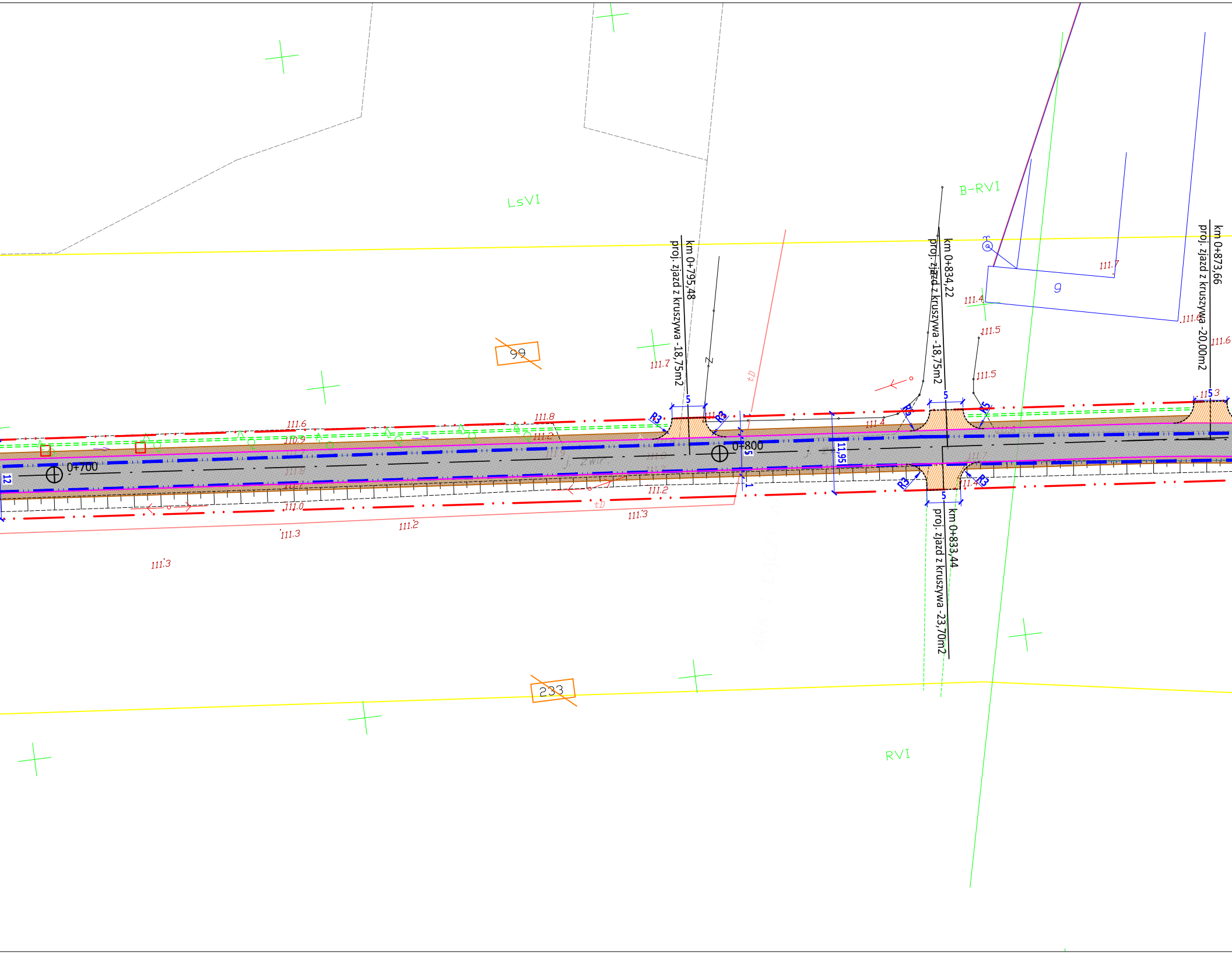
LsVI
B-RVI
RVI
99
233
9
km 0+795,48
proj. zjazd z kruszywa -18,75m2
km 0+834,22
proj. zjazd z kruszywa -18,75m2
km 0+873,66
proj. zjazd z kruszywa -20,00m2
km 0+833,44
proj. zjazd z kruszywa -23,70m2
0+700
0+800
11,95
12
5
R3
111.7
111.4
111.6
111.5
111.5
111.6
111.3
111.6
111.8
110.9
111.4
111.2
111.0
111.3
111.2
111.3
111.3

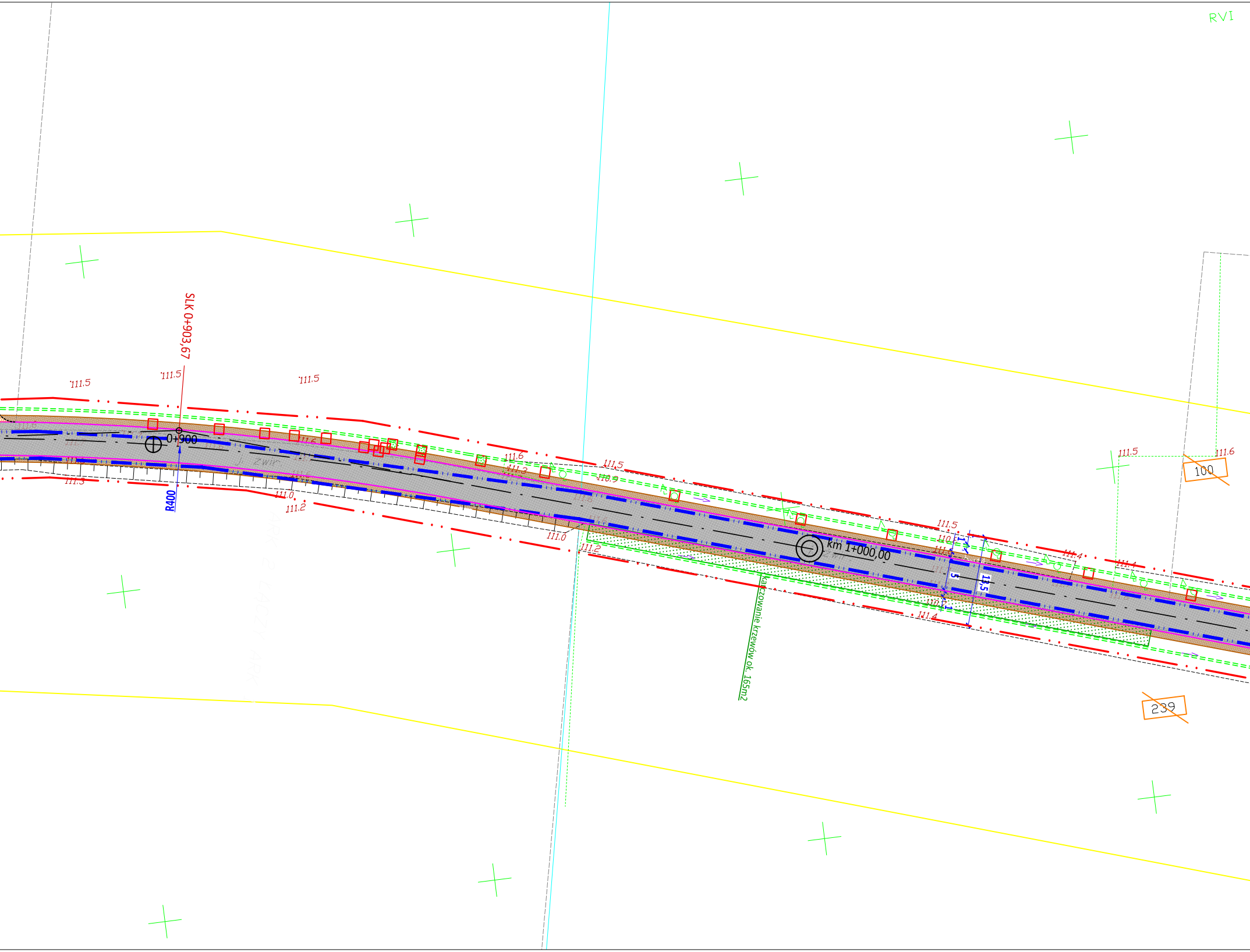

RVI
SLK 0+903,67
111.5
111.5
111.5
0+900
R400
111.3
111.0
111.2
111.6
111.3
111.0
111.2
111.5
110.9
km 1+000,00
111.5
1
5
13,5
1
111.4
111.4
111.4
111.5
111.6
100
239
karczowanie krzewów ok. 165m2

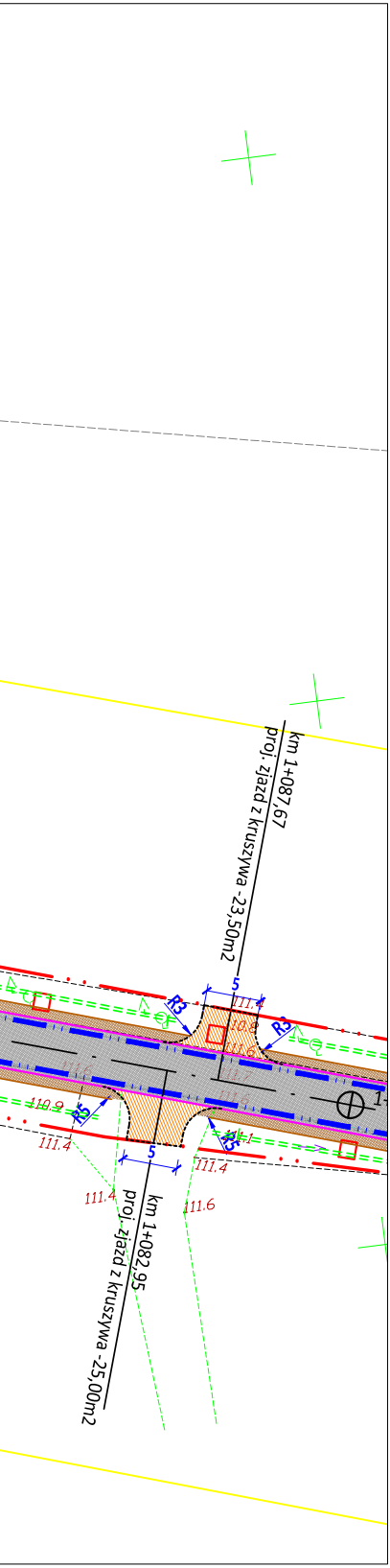
km 1+087,67
proj. zjazd z kruszywa -23,50m2
5
R3
R3
111.4
110.8
111.6
111.6
111.7
111.6
110.9
R5
R5
111.1
111.4
111.4
5
111.4
111.6
km 1+082,95
proj. zjazd z kruszywa -25,00m2
1

LEGENDA:

STAN PRAWNY NIERUCHOMOŚCI:

- proj. zakres inwestycji objętej ZRID
- proj. linia rozgraniczenia pasa drogowego drogi gminnej
- ist. linia rozgraniczenia pasa drogowego drogi gminnej

ELEMENTY DROGI:

- proj. oś drogi
- proj. krawędź jezdni bitumicznej
- proj. krawędź zjazdów z kruszywa
- proj. krawędź poboczy z kruszywa
- ▨ proj. jezdnia bitumiczna
- ▨ proj. pobocza z kruszywa
- ▨ proj. zjazdy z kruszywa
- 🟩 obszar objęty decyzją nr 1/2018 z dnia 03.01.2018r. znak GBN.6740.1.11.2017
- 🟥 karpy do usunięcia
- ▨ karczowanie
- proj. przepusty

ELEMENTY STAŁEJ ORGANIZACJI RUCHU:

- A-7 100 m T-1 proj. oznakowanie pionowe
- A-7 istn. oznakowanie pionowe do likwidacji
- oznakowanie poziome według odrębnego opracowania
- D-43 oznakowanie pionowe według odrębnego opracowania

roads

PROJEKTOWANIE DRÓG MARCIN PARZYCH
07-402 Lelis, Durlasy 22
tel. 792 421 423, e-mail: roads.biuro@gmail.com
NIP: 758-201-58-41 REGON: 146159960
www.roads-biura.pl

INWESTOR Wójt Gminy Kadzidło; ul. Targowa 4, 07-420 Kadzidło

D-2.2

OBIEKT droga gminna żwirowa w km 0+000,00 – 1+870,25

SKALA: 1 : 500

LOKALIZACJA Jazgarka,
gmina Kadzidło, pow. ostrołęcki, woj. mazowieckie

BRANŻA: DROGOWA

TEMAT ROZBUDOWA DROGI GMINNEJ W JAZGARCE KOL. ZASTRUŻCE

STADIUM: PSOR

NAZWA RYS.

PROJEKT STAŁEJ ORGANIZACJI RUCHU

FUNKCJA	IMIĘ I NAZWISKO	BRANŻA	NUMER UPRAWNIEŃ	PODPIS
PROJEKTANT:	mgr inż. Marcin Parzych	drogowa	MAZ/0395/POOD/11	

OSTROŁĘKA, 11.2018 r.

TOM: –